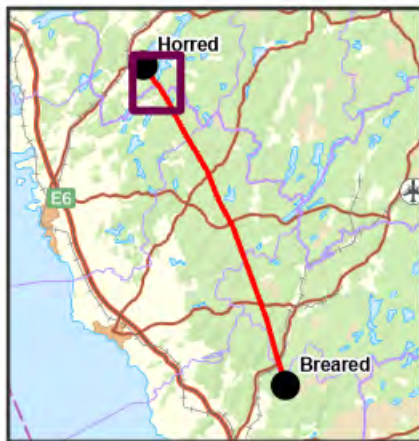


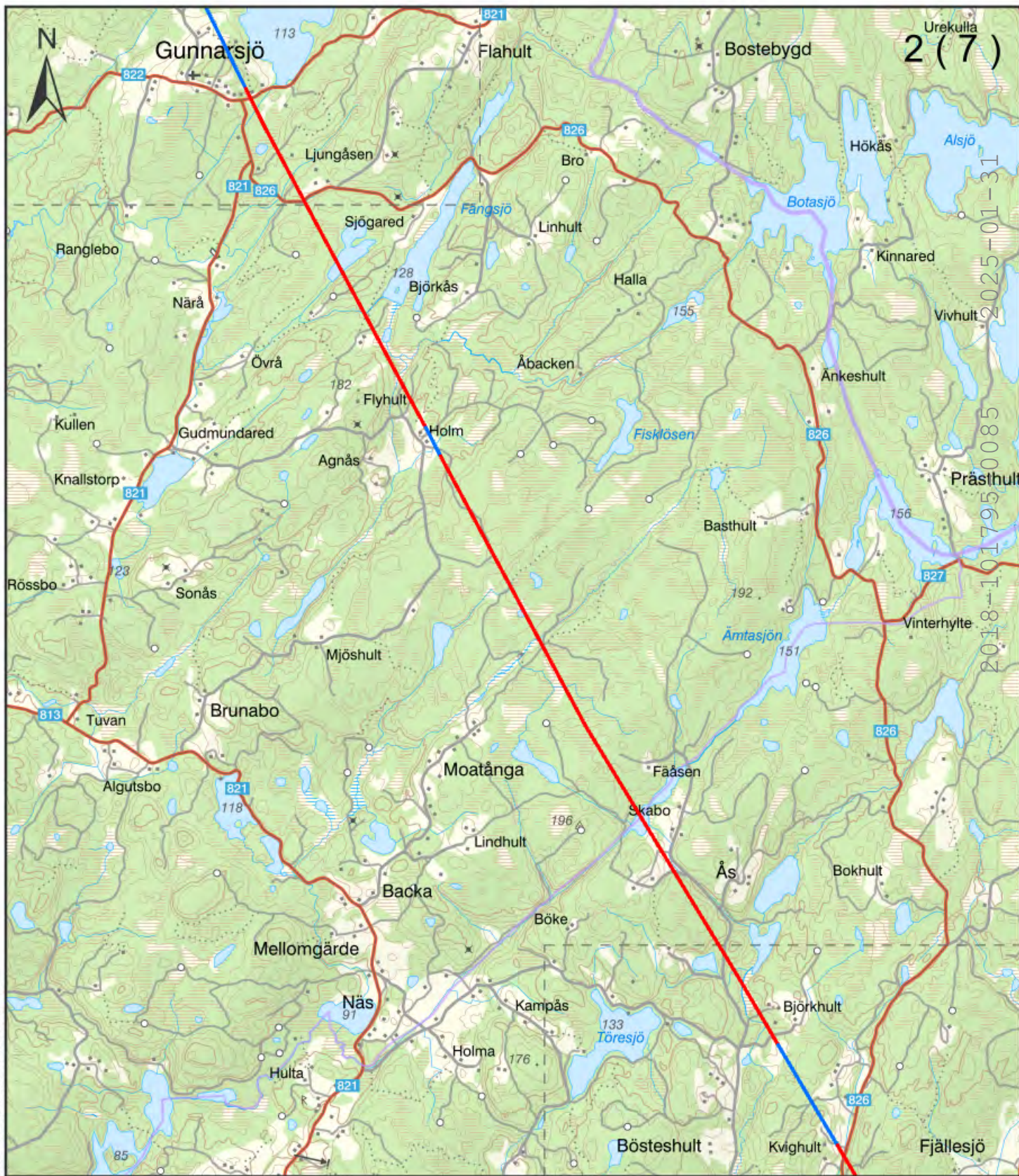
© Svenska kraftnät



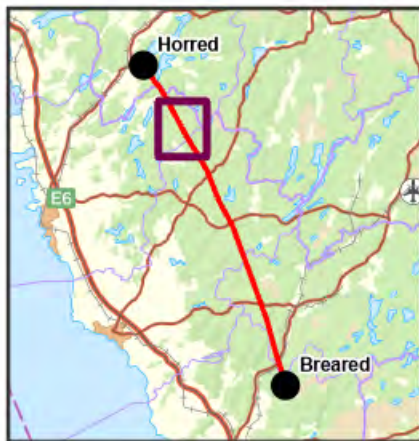
- Station
- Indexruta
- Koncessionslinje
- Sammanbyggd
- Enkel

0 1 000 2 000 3 000 m

		Horred-Breared Koncessionskarta	
Bilaga	Skala	1:50 000	Upprättad av
Projektnummer	Papperstorlek	A4	Förelag/organisation
300640			Sahléns Kart- och GIS-konsult AB
Ärendenummer	Kartserie:blad	1 (7)	Datum
			2025-01-24
Datakällor		Övrig information	
© Lantmäteriet			



© Svenska kraftnät



- Station
- Indexruta
- Koncessionslinje
- Sammanbyggd
- Enkel

0 1 000 2 000 3 000 m

		Horred-Breared Koncessionskarta	
Bilaga	Skala	1:50 000	Upprättad av
Projektnummer	Papperstorlek	A4	Förelag/Organisation
300640			Sahléns Kart- och GIS-konsult AB
Ärendenummer	Kartserie:blad	2 (7)	Datum
-			2025-01-24
Datakällor		Övrig information	
© Lantmäteriet			



- Station
- Indexruta
- Koncessionslinje
- Sammanbyggd
- Enkel

0 1 000 2 000 3 000 m

		Horred-Breared Koncessionskarta	
Bilaga	Skala 1:50 000	Upprättad av	
Projektnummer 300640	Papperstorlek A4	Förelag/Organisation Sahléns Kart- och GIS-konsult AB	
Ärendenummer -	Kartserie/blad 3 (7)	Datum 2025-01-24	
Datakällor © Lantmäteriet		Övrig information	



- Station
- Indexruta
- Koncessionslinje
- Sammanbyggd
- Enkel

0 1 000 2 000 3 000 m



SVENSKA
KRAFTNÄT

Horred-Breared

Koncessionskarta

Bilaga	Skala	1:50 000	Upprättad av	
Projektnummer	Pappersstorlek	A4	Företag/Organisation	
300640	Kartserie:blad	4 (7)	Sahléns Kart- och GIS-konsult AB	
Ärendenummer	Datum	2025-01-24	Övrig information	
Datakällor				
© Lantmäteriet				



- Station
- Indexruta
- Koncessionslinje
- Sammanbyggd
- Enkel

0 1 000 2 000 3 000 m

SVENSKA KRAFTNÄT		Horred-Breared Koncessionskarta	
Bilaga	Skala 1:50 000	Upprättad av	
Projektnummer 300640	Papperstorlek A4	Förelag/Organisation Sahléns Kart- och GIS-konsult AB	
Ärendenummer	Kartserie:blad 5 (7)	Datum 2025-01-24	
Datakällor		Övrig information	
© Lantmäteriet			



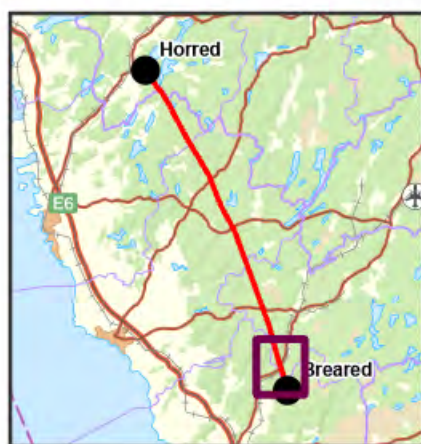
- Station
- Indexruta
- Koncessionslinje
- Sammanbyggd
- Enkel

0 1 000 2 000 3 000 m

SVENSKA KRAFTNÄT		Horred-Breared Koncessionskarta	
Bilaga	Skala 1:50 000	Upprättad av	
Projektnummer 300640	Papperstorlek A4	Förelag/Organisation Sahléns Kart- och GIS-konsult AB	
Ärendenummer	Kartserie:blad 6 (7)	Datum 2025-01-24	
Datakällor © Lantmäteriet		Övrig information	



© Svenska kraftnät



- Station
- Indexruta
- Koncessionslinje
- Sammanbyggd
- Enkel



		Horred-Breared Koncessionskarta	
Bilaga	Skala	1:50 000	Upprättad av
Projektnummer	Papperstorlek	A4	Företag/Organisation
300640			Sahléns Kart- och GIS-konsult AB
Ärendenummer	Kartserie/blad	7 (7)	Datum
-			2025-01-24
Datakällor © Lantmäteriet		Övrig information	